



SCHEDA CAVITÀ NATURALI DELLA CAMPANIA

Area **Massiccio degli Alburni**

Nome della cavità **GRAVA DEL PUNTILLO** N° Cat.

(eventuali sinonimi) **Grava del Soffio d'Estate**

Località **Serra Carpineto - Iazzali** Comune **Petina**

F.I.G.M. **198 I SE - Auletta (1:25.000)** Quota s.l.m. **1234**

Latitudine Nord. **40° 30' 17,3"** Longitudine Est **15° 22' 30,7"**

Sviluppo plan. tot. m **35** Sviluppo rami lat. m. disliv. m. **- 78**

Itinerario avvicinamento: Dal Casone Aresta prendere lo sterrato che scende verso Valle La Pila,-Serra Carpineto, Mantenendosi sulla sinistra, raggiungere l'area in cui inizia il sentiero che percorre la valle che conduce a Serra Carpineto, Salendo per circa 150 metri lungo il sentiero, ad una quindicina di metri destra, alla base della parete rocciosa, nel punto di contatto con la china di detrito, è stato aperto l'ingresso della cavità.

Descrizione della cavità – Inghiottoio fossile con imbocco quasi completamente ostruito da materiale di crollo e terriccio, impostato su intersezione di due fratture principali NE-SO e NO-SE.

Dopo la disostruzione dell'imbocco, si è potuto accedere in un pozzetto di m 4,50 al quale segue uno stretto passaggio impostato sulla frattura NO-SE; un piccolo scivolo di massi e terriccio incastrato porta all'inizio di un salto di m 6,5 che termina su un terrazzo lungo 5 m al termine del quale si apre un pozzo di 52 metri interrotto a 12 metri da una cengetta dov'è stato fatto il frazionamento. Una bella discesa di 40 metri porta alla base del pozzo invasa in parte da una notevole conoide detritica di blocchi e terriccio; lungo la frattura NE-SO si stacca un cunicolo lungo una decina di metri che termina contro una frana concrezionata dove un pertugio inaccessibile emette una forte corrente d'aria..

Scheda redatta da: **P. Giuliani** data: **02-11-2011**

Dati, avvicinamento e descrizione

Rilievo topografico: **U. Tannoia, A. di Donato** data **30 ottobre 2011**

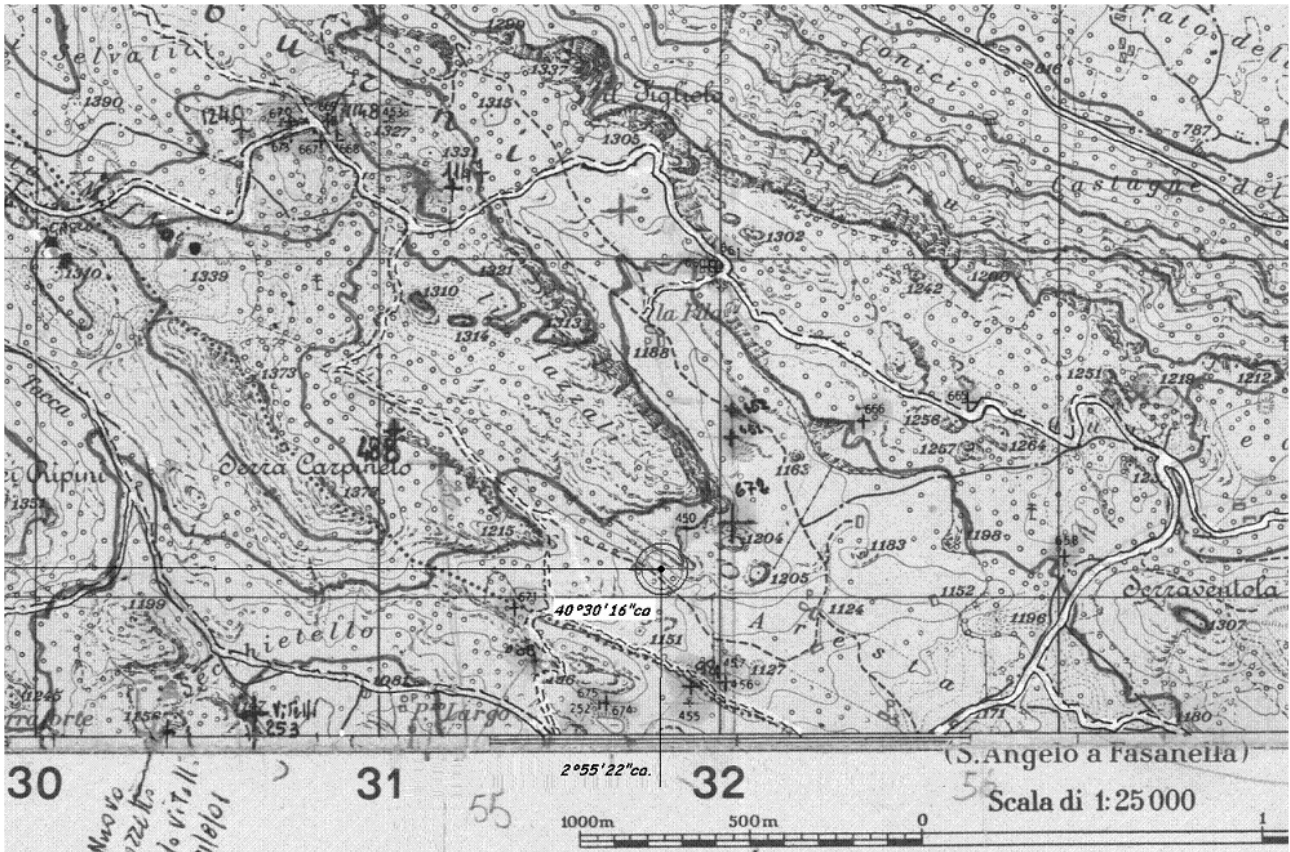
Gruppo Speleologico **Gruppo Speleologico Dauno - Foggia**

Visto del Curatore del Catasto:

ESTRATTO CARTOGRAFICO

Cp
Grava del Puntillo
Petina

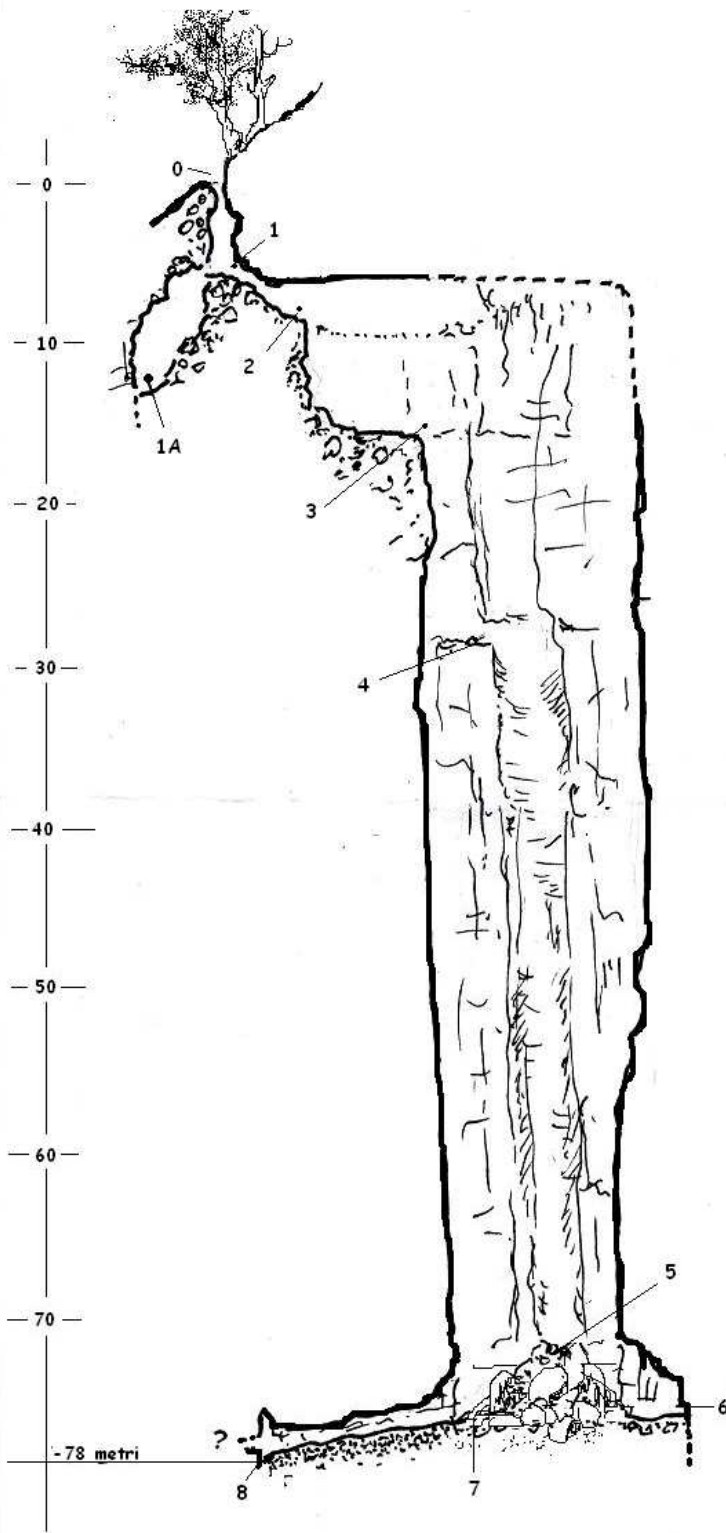
F. 198 I SE – Auletta 1:25.000



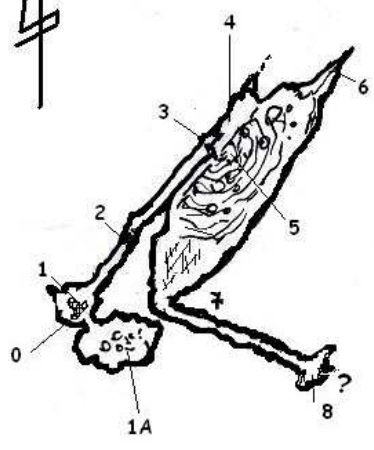
Cp/SA

Grava del Puntillo

Petina



Nm



Rilievo:

U. Tannoia, A. di Donato

30 ottobre 2011

GRUPPO SPELEOLOGICO DAUNO - FG