



Assemblea degli Speleologi della Campania

Sabato 21 febbraio 2015 sede del GSAVD via Sarno, 11_Pertosa (SA)

DELEGATI PRESENTI

Michele Manco (Presidente – GSNE)

Norma Damiano (Vicepresidente -- GS CAI NA)

Raffaele Fasano (Tesoriere, Delegato GSAVD)

Laura De Nitto (Segretario, Delegato GSAVD)

Umberto Del Vecchio (Delegato GS CAI NA)

Francesco Maurano (Delegato GSNE)

Immacolata Nunneri (Delegato GSNE)

DELEGATI ASSENTI

Marco Ruocco (Delegato GS CAI NA)

Francesco Montefusco (Delegato GS CAI SA)

Ciro Bello (Delegato GS CAI SA)

Girolamo Galasso (Delegato GS CAI AV)

Alessandro De Cristofaro (Delegato GS CAI AV)

Rocco Dell'Osso (Delegato GS G. Rama)

Raffaele Basile (Delegato GS G. Rama)

Incaricati di settore presenti

Umberto Del Vecchio (Curatore Catasto Cavità Naturali, GS CAI NA)

Ivana Guidone (Curatore Catasto Cavità Artificiali, GSNE)

Incaricati di settore assenti

Sossio del Prete (Curatore Centro di Documentazione "F. Allocca")

Soci presenti

GS CAI NA: Gianluca Minieri, Luca Rossi, Pasquale Trifone, Simona Corrado;



GS CAI SA: Armando De Cristofaro;

GSNE: Maria Venezia, Alessandra Lanzetta;

GSAVD: Giuseppe Paladino, Salvatore Laurita, Aurelio Abbruzzese, Rosa Morrone, Vittorio Morrone, Pasquale Amato, Rubens Fuentes, Simona Cafaro.

Ordine del giorno:

1. relazione degli organi della FSC;
2. relazione dei gruppi federati circa le attività svolte tramite: immagini, power point, filmati, ecc.;
3. organizzazione del Congresso Nazionale di Speleologia 2015 e disponibilità degli speleologi campani;
4. varie ed eventuali.

L'Assemblea ha inizio alle ore 16.20 con la relazione (in allegato) del Presidente Michele Manco nella quale sono indicate tutte le iniziative intraprese durante il 2014. Il Presidente ha cercato di ampliare le adesioni alla FSC sia aprendo un dialogo con le realtà che si occupano di cavità artificiali in Campania come la Macchina del tempo e Graziano Ferrari, sia cercando di interfacciarsi con i gruppi federati meno presenti. Si è inoltre attivato sia con il sindaco di Petina per l'utilizzo del Casone Aresta per il quale la FSC è in attesa del protocollo, sia con il comune di Pertosa al fine di trovare una sede per la federazione. La sede a Pertosa sarà nello stesso stabile occupato in parte dal GSAVD e permetterà di ospitare fisicamente anche la biblioteca FSC. Inoltre sarà il primo passo per creare un centro di speleologia regionale. Il suo resoconto ha descritto inoltre dettagliatamente le attività svolte durante il campo estivo 2014 in Alburni.

Il secondo intervento (in allegato) è stato a cura del Curatore del Catasto Cavità Naturali Umberto Del Vecchio. Attualmente a catasto sono presenti 1218 grotte. I dati del webgis regionale sono però fermi al 2006. Umberto fa presente che per alcune segnalazioni sono disponibili solo informazioni frammentarie o incomplete, i dati andrebbero controllati ed implementati; dà quindi la propria disponibilità a fornire maggiori dettagli a chi interessato. Francesco Maurano propone, per sopperire a queste lacune, una maggiore partecipazione di tutti gli speleologi che si potrebbe ottenere attraverso la condivisione dei dati tramite dropbox o similari. La soluzione viene ritenuta dai presenti estremamente funzionale e si decide di procedere in merito alla sua realizzazione tramite accesso riservato ai gruppi della FSC.

Successivo e dettagliato intervento del Curatore del Catasto delle Cavità Artificiali Ivana Guidone che tramite power point illustra l'eccellente lavoro da lei svolto (in allegato). Il catasto C.A. conta al 2015 157 cavità, di cui 80 già presenti. Ha implementato il catasto con 70 nuove cavità di cui 10 già presenti in cartaceo, 47 ottenute da varie pubblicazioni, 10 rilevate ex novo. Tutte le schede sono visibili sul sito del Catasto Nazionale delle Cavità Artificiali istituito dalla relativa Commissione della SSI che invita a visionare.



Data la mancanza di Sossio Del Prete curatore del Centro di Documentazione "F. Allocca" la sua relazione (in allegato) viene letta dalla Segretaria. Come sempre l'acquisizione di nuovi volumi è stata limitata a donazioni, distribuzioni gratuite e on line a causa soprattutto della mancanza di una sede fisica in cui conservarli. Nel 2014 sono stati acquisiti 48 periodici cartacei, 13 periodici in formato digitale, 3 volumi e la guida delle escursioni organizzate per il convegno sui geoparchi dal PNCVDA. Ha assolto alle consuete attività istituzionali e proseguito nell'implementazione dei documenti scaricabili gratuitamente in formato pdf dal portale delle biblioteche speleologiche campane, attività che nessun altro responsabile delle biblioteche dei vari gruppi ha provveduto a fare. Sottolinea infine come, nonostante l'approvazione in AD dell'acquisto di una memoria esterna in cui conservare tutti i dati, la stessa non gli sia stata ancora consegnata.

Francesco Maurano presidente del GSNE illustra tramite powerpoint le attività svolte dal suo gruppo nel 2014. Varie le attività svolte in collaborazione con altri gruppi: Piani III di Santa Maria, Tempa Aresta, Fronne, grava di Don Pasquale il fotografo (DPIF) e l'uscita a Grotta dell'Acqua con i bambini. Inoltre l'esplorazione del pozzo II delle Gravaccine e Grava dei Vitelli dove è stata iniziata una risalita nella zona sopra il sifone dei rami nuovi non conclusa per mancanza di tempo. A Bocca del Vento, sul Paternio, si è disostruita una lunga strettoia verticale che ha permesso la discesa di un pozzo di 20 metri e l'esplorazione di un nuovo tratto della grotta; si è inoltre provveduto a rifare il rilievo con l'aiuto di V. Martimucci. La grotta presenta notevoli possibilità e vedrà nuove esplorazioni nell'anno in corso. Il GSNE ha fatto anche una gita sociale in Sicilia visitando le grotte vulcaniche ivi presenti accompagnati dagli amici del Centro Speleologico Etneo; ha tenuto il XVII corso di speleologia e ha svolto attività di divulgazione e promozione sociale tramite un'uscita alla Profunnata e, su invito dell'amministrazione comunale, ha provveduto alla pulizia delle pareti del Castello della Leonessa a Montemiletto (AV). Per Puliamo il Buio, il 28 settembre, in ambito federativo il GSNE e il GS CAI Napoli hanno contribuito alla pulizia di due cavità artificiali presenti all'interno dello storico Casale del Teverolaccio del comune di Succivo (CE).

Laura De Nitto per il GSAVD ha proiettato un video riassuntivo delle attività del gruppo. Sul Cervati sono state individuate e accatastate 4 piccole cavità e rivisitate alcune interessanti grotte dell'area già note. Sugli Alburni è stata topografata una nuova cavità in zona Serrone e svolte varie campagne di ricerca in zona Campitelli/Falco/Serra dei Lepri. Per la didattica sono state organizzate due serate una sui chiroterri del PNCVDA a cura del dott. Antonio Feola e una sulle esplorazioni speleosubacquee con Luca Pedrali. È stato organizzato l'VIII corso di speleologia e svolta una giornata di dimostrazione di arrampicata a Casaletto Spartano su richiesta del PNCVDA.

Per quanto riguarda l'organizzazione del XXII Congresso Nazionale di Speleologia: i contributi, circa un centinaio, sono stati quasi tutti referati; si stanno ricevendo adesioni a mostre e proiezioni sia da singoli che dalle federazioni regionali; sarà presente la commissione artistica della UIS, lo stand libri della SS Svizzera e della SSI; gli stand materiali vedranno la presenza di Mercoledisanto, Repetto, Amorini e naturalmente Uku Pacha sponsor ufficiale dell'evento. Sarà ospitata presso la Casa delle Parole l'assemblea degli ISN CAI e quella della FSE.

Punto focale messo in evidenza da Maurano è la necessità di avere un quadro completo del n° di speleologi campani che si renderanno disponibili ad aiutare durante lo svolgimento dell'evento. Gli interessati



dovrebbero indicare il periodo di presenza e la mansione che vorrebbero assolvere sebbene quest'ultima sarà a discrezione dell'organizzazione in base alle necessità che si andranno via via delineando. A tal proposito sarà inviato ai gruppi federati un file excell nel quale potranno essere inseriti i dati richiesti e che dovrà essere inviato alla segreteria FSC entro il 30 aprile 2015. Altro punto fondamentale è l'iscrizione al congresso che deve essere fatta anche da chi intenda collaborare.

In allegato quadro economico al 2014.

La ASC ha temine alle ore 19.40

il segretario verbalizzante

Laura De Nitto



Salutando i convenuti all'annuale incontro della FSC, in qualità di presidente della stessa, vado ad elencare quanto è stato fatto durante l'anno 2014 dai rappresentanti della federazione.

Come primo punto riporto l'evoluzione dell'iter burocratico che sta seguendo la legge sulla Speleologia. Nell'ultimo periodo vi è stata da parte degli organi della regione Campania un ritorno d'interesse verso la normativa in materia speleologica che i miei predecessori presentarono ed hanno seguito in passato; ad oggi la legge, dopo aver avuto l'approvazione della commissione ambiente e territorio della regione, è pronta per essere portata in giunta regionale per la relativa approvazione. Rimaniamo in attesa di eventuali comunicazioni da parte degli organi regionali, su di un eventuale nostro intervento nel caso ce ne dovesse essere bisogno, per apportare correzioni e migliorie necessarie al fine di accompagnare la legge alla sua approvazione.

Tra gli obiettivi della mia candidatura a presidente della FSC, vi era un punto che prevedeva l'allargamento della FSC ad altri gruppi o singoli che avessero tra i loro obiettivi la speleologia.

Durante questo periodo ho avuto e cercato contatti con alcuni di questi. Con Graziano Ferrai, speleologo milanese che da anni si occupa di cavità artificiali nell'area flegrea, ho avuto un colloquio per portarlo a conoscenza della possibilità di far parte della compagine federativa, ad oggi però non ho ricevuto da parte sua nessuna risposta. Luca Cutitta presidente della Macchina del Tempo ha ricevuto l'invito a fare richiesta per entrare in federazione visto che la sua associazione si occupa attivamente di speleologia sul territorio napoletano e da un paio di anni organizza in collaborazione con altri gruppi su tutto il territorio nazionale una manifestazione dal nome "Diversamente speleo". Nonostante la mia insistenza, da parte di Cutitta non vi è stato nessun accenno a voler aderire agli scopi federativi. La considerazione che posso fare rispetto all'assenza di risposta è la mancanza d'interesse verso gli obiettivi della federazione.

Inaspettata è stata invece la risposta avuta dal Comune di Petina alla richiesta di utilizzo del Rifugio Aresta che si trova lungo la strada che attraversa i Monti Alburni da Petina a Sant'Angelo a Fasanella. In attesa di concretizzare attraverso un accordo formale con l'amministrazione l'utilizzo del rifugio da parte degli speleologi, l'AD ha steso un regolamento per l'utilizzo dello stesso, andando a definire alcune norme di buon comportamento da seguire da parte di chi ne chiede l'utilizzo.

Vista la possibilità di avere una struttura di supporto all'attività speleologica, in sede di AD si è deciso di organizzare un campo durante il periodo dal 4 Agosto al 24 Agosto; durante quei giorni la struttura ha visto la presenza di un numero cospicuo di speleologi, arrivando nei giorni di ferragosto a toccare punte di 70/75. Il rifugio è stato utilizzato come punto d'appoggio per la logistica e la cambusa, le tende per il pernottio invece sono state montate nell'adiacente bosco. Il ricavato di queste due settimane di campo, circa €1300, è stato accantonato e destinato ai lavori di sistemazione che il rifugio richiede e che saranno svolti solo dopo aver concretizzato l'accordo con il comune di Petina che continuerò a perseguire poiché ritengo prioritario per gli speleologi campani avere la possibilità di avere un punto di ritrovo sugli Alburni.

In questo primo anno di presidenza, ho ritenuto importante proseguire il percorso intrapreso da chi mi ha preceduto, dando priorità all'aspetto qualitativo dei progetti e delle attività speleologiche che la federazione e gli speleologi che la compongono intendono portare avanti.

Mi auguro che quanto è stato fatto e quanto ancora si farà, possa essere un mezzo per far crescere la speleologia campana e portare alla luce la conoscenza del mondo buio.

Il Presidente FSC
Michele Manco

O speleologo che pofà a meno etutto cos,
non tene paura e niente.

FEDSPE - FEDERAZIONE SPELEOLOGICA CAMPANA
 VIA TRINITA DEGLI SPAGNOLI, 41
 80100 NAPOLI (NA)

Euro Bilancio dal 01/01/2014 al 31/12/2014

Centesimi di Euro

Pagina

1

Data stampa

30/01/2015

STATO PATRIMONIALE

ATTIVITA'			PASSIVITA'		
Conto	Descrizione	Importo	Conto	Descrizione	Importo
101001	CASSA CONTANTI	61,15	607005	FONDO AMMORTAMENTO ATTREZZATURA	1.395,00
1.01	CASSA	61,15	6.07	FONDI DI AMMORTAMENTO	1.395,00
102001	BANCA	7.480,24	706006	AVANZO/DISAVANZO DI GESTIONE	64,74
1.02	BANCHE	7.480,24	7.06	RIPORTI A NUOVO	64,74
215001	ERARIO CREDITO D'IMPOSTA PER RIT.	0,54	708010	FONDO RETTIFICA PATRIMONIO	7.191,41
2.15	CREDITI V/LO STATO ED ALTRI ENTI P	0,54	7.08	CONTRIBUTI PER INVESTIMENTI	7.191,41
216003	ERARIO C/IVA	1.715,05			
2.16	ERARIO C/IVA	1.715,05			
401005	ATTREZZATURA	1.395,00			
4.01	IMMOBILIZZAZIONI MATERIALI	1.395,00			
	Totale Attivita'	10.651,98		Totale Passivita'	8.651,15
	Perdita d'esercizio			Utile d'esercizio	2.000,83
	Totale a Pareggio	10.651,98		Totale a Pareggio	10.651,98

FEDSPE - FEDERAZIONE SPELEOLOGICA CAMPANA
 VIA TRINITA DEGLI SPAGNOLI, 41
 80100 NAPOLI (NA)

Euro Bilancio dal 01/01/2014 al 31/12/2014

Centesimi di Euro

Pagina 1

Data stampa

30/01/2015

CONTO ECONOMICO

COSTI			RICAVI		
Conto	Descrizione	Importo	Conto	Descrizione	Importo
816000	COMPENSI PROFESSIONALI E DI LAVORO	604,58	909003	INTERESSI ATTIVI SU c/c BANCARI	2,20
8.16	COMPENSI PROFESSIONALI E DI LAVORO	604,58	9.09	INTERESSI ATTIVI	2,20
817007	RIMBORSO INDENNITA' KM	150,00	913004	QUOTE ASSOCIATIVA	1.200,00
8.17	VIAGGI E TRASFERTE	150,00	913005	QUOTE PARTECIPAZIONE CONGRESSO	1.820,00
819002	SPESE VARIE	33,75	9.13	QUOTE DI CONTRIBUTI IN C/CAPITALE	3.020,00
8.19	ALTRI COSTI	33,75			
822005	AMMORTAMENTO ORD. ATTREZZATURA	34,87			
8.22	AMMORTAMENTI ORDINARI IMMOBILIZZAZ	34,87			
833011	ONERI E COMMISSIONI BANCARIE	95,64			
833014	INTERESSI PASSIVI NON DEDUCIBILI	0,05			
8.33	ONERI FINANZIARI	95,69			
836004	ARROTONDAMENTI PASSIVI	0,32			
836010	MULTE E SANZIONI	3,90			
8.36	COSTI VARI D'ESERCIZIO	4,22			
838004	IMPOSTA DI BOLLO	82,26			
838009	IMPOSTE E TASSE DIVERSE NON DEDUCI	16,00			
8.38	ONERI TRIBUTARI INDIRECTI D'ESERCI	98,26			
	Totale Costi	1.021,37		Totale Ricavi	3.022,20
	Utile d'esercizio	2.000,83		Perdita d'esercizio	
	Totale a Pareggio	3.022,20		Totale a Pareggio	3.022,20

Centro di Documentazione Speleologica "F. Allocca" Relazione dell'attività svolta nell'anno 2014

Come per l'anno precedente, anche per il 2014 l'acquisizione di materiale della biblioteca è stata strettamente limitata alla raccolta di volumi in donazione o in distribuzione gratuita, scambi con altre biblioteche, raccolta di periodici on line. Limitazione principalmente dovuta alla mancanza di una sede per la conservazione e fruizione al pubblico del materiale documentale.

Nel corso dell'anno sono stati acquisiti circa 48 periodici cartacei (di cui 20 donati dal GSCAI Napoli, 1 dal GSAVD e altri da altri gruppi nazionali), 13 periodici locali in formato elettronico ("Cronache ipogee" e "Sopra e sotto il carso"), 3 volumi (di cui 1 in formato elettronico "Encyclopedia of caves and karst science") e la guida alle escursioni del convegno sui geoparchi organizzato dal Parco del Cilento a cui hanno collaborato diversi autori FSC ("Field Trip Guide Book - Four itineraries through the geological and cultural heritage of Cilento and Vallo di Diano Geopark"). Oltre al suddetto materiale, in biblioteca sono anche depositate le relazioni inedite realizzate da gruppi di lavoro della FSC nell'ambito di convenzioni o progetti di ricerca/collaborazione con enti e istituzioni. Tra queste relazioni nel 2014 sono prevenute quelle relative ai sopralluoghi nell'area dei Bunker del Monte di Cuma nei Campi Flegrei e, a gennaio 2015, quella relativa all'ispezione dell'acquedotto di Fontana San Marzano a San Felice a Cancellò.

Tra le altre attività istituzionali come di consueto anche quest'anno:

- sono stati trasmessi i dati sulla rilevazione annuale degli indicatori delle biblioteche ambientali coordinato dai Servizi bibliotecari dell'ISPRA;
- si è proseguito nella collaborazione al progetto Speleoteca, ovvero e nella implementazione del numero di titoli posseduti catalogati nel sistema di reti bibliotecarie coordinato e condiviso dal Centro Italiano di Documentazione Speleologica "F. Anelli" della SSI;
- sono stati trasmessi gli spogli delle pubblicazioni speleologiche campane per la rivista Speleological Abstract sempre a supporto e sotto il coordinamento del CIDS Anelli.

Per quanto riguarda il Portale delle biblioteche speleologiche campane, attualmente resta consultabile all'indirizzo http://gsne.antanet.it/pmb/opac_css/ il cui link è ora presente anche sul sito della FSC. Per quanto riguarda il solo posseduto della FSC, si è proseguito nell'attività di caricamento di titoli e documenti full text scaricabili gratuitamente in formato pdf (tra cui buona parte degli articoli di interesse speleologico dei Notiziari del CAI Napoli, volumi di atti di alcuni vecchi convegni e anche alcuni capitoli del volume "Grotte e Speleologia della Campania").

A tal riguardo mi è doloroso segnalare che la suddetta attività di implementazione del Portale è stata tutta a carico dello scrivente per l'assoluta mancanza di collaborazione da parte dei bibliotecari di gruppo nonostante in più occasioni mi sia prodigato a illustrare le modalità di funzionamento e caricamento dei titoli.

Nel corso dell'anno, infine, è stata anche avanzata richiesta di acquisto di un Hard Disk esterno su cui trasferire tutto il materiale digitale raccolto in questi anni per la biblioteca e che attualmente è "ospitato" sul mio computer personale. La richiesta, seppur accolta favorevolmente dai delegati, non mi risulta ancora esaudita e, qualora non si sia già provveduto, si coglie quindi l'occasione per un vivo sollecito in proposito.

Sossio Del Prete
Curatore Centro di Documentazione
Speleologica "F. Allocca"

Umberto Del Vecchio

Curatore del Catasto delle Grotte della Campania

Relazione per i Gruppi Federati della Federazione Speleologica Campana, relativa alla situazione del Catasto Grotte al mese di febbraio 2015.

In seguito a nuovi inserimenti a catasto nel 2014 di 14 segnalazioni, sono censite a catasto 1218 grotte, suddivise per area speleologica così come sotto riportate.

Massiccio degli Alburni	288
Monti Lattari ed Isola di Capri	248
Basso Cilento	208
Massiccio del Cervati	157
Monti Picentini	101
Massiccio del Matese	63
Monti Tifatini	43
Monti di Avella e del Partenio e Monti di Sarno	29
Monti della Maddalena	20
Isola di Ischia	13
Massiccio del Taburno-Camposauro	11
Somma Vesuvio	11
Monte Maggiore	5
isolate	21
	1218

Si ricorda che il portale delle grotte della Campania (webGIS regionale) è ancora fermo al 2004 con 1009 grotte inserite. Si sollecita pertanto un aggiornamento dei dati anche la fine di fornire un miglior servizio agli utenti.

Relativamente alle segnalazioni la situazione aggiornata a febbraio 2015 è di seguito riportata:

Massiccio degli Alburni	58
Monti Lattari ed Isola di Capri	23
Basso Cilento	28
Massiccio del Cervati	32
Monti Picentini	20
Massiccio del Matese	18
Monti Tifatini	4
Monti di Avella e del Partenio e Monti di Sarno	23
Monti della Maddalena	0
Isola di Ischia	0
Massiccio del Taburno-Camposauro	3
Somma Vesuvio	6
Monte Maggiore	1
isolate	2
	218

Purtroppo non di tutte le grotte inserite a catasto sono disponibili le informazioni fondamentali, che possono essere ridotte a posizione certa, foto ingresso, rilievo affidabile.

Per ovviare a questa situazione il curatore organizza un periodico lavoro di verifica e reperimento di queste informazioni concentrato generalmente in zone poco visitate oppure verso grotte di particolare interesse. Esorto quindi nuovamente chi vuole darmi una mano in questo lavoro a contattarmi, promettendo per certo fin da ora passeggiate inutili, frasche, iastemme a chi ha ubicato la grotta, qualche foto e qualche rilievo, ma anche tanta conoscenza del territorio, dal punto di vista delle grotte nella nostra regione.

I miei contatti:

delvecchio@geoinformatica.it

catasto@fscampania.it

Saluti, .umb



Catasto di Cavità Artificiali

Federazione Speleologica Campana

Pertosa 21 febbraio 2015

A cura di Ivana Guidone

Maggio 2014:

89 cavità presenti +

2014-2015

70 cavità nuove -

2 cavità sbagliate =

TOT Febr. 2015:

157 cavità a catasto

F6		I.C.											
C	D	E	F	G	I	K	L	M	N				
1	NOME	COMUNE	LOCALITÀ	LITOLOGIA	COORDINATE	RILIEVO	BIBLIOGRAFIA						
2	Piscina cardito	Pozzuoli	via Vecchio San Gennaro	TGN, piroclastico	SI	SI	FERRANTE L., L'Antichità di Pozzuolo e luoghi convicini. Napoli 1752 PAOLI P.A., Avanzi delle antichità esistenti a Pozzuoli Cuma e Baja. Napoli, 1768; PALATINO L., Storia di Pozzuoli e contorni. Napoli 1826; DUBOIS C., Pouzsoles antique (histoire et tographie) Paris, 1907; MAIURI A., I Campi Flegrei (dal sepolcro di Virgilio all'anfro di Cuma). Roma, MCMLXIII; SOMMELLA P., Forma e Urbanistica di Pozzuoli Romana. In "Puteoli, studi di storia antica II". Pozzuoli, 1978; BISI INGRASSIA A.M., Napoli e dintorni - itinerari archeologici. Roma 1981; AA.VV., I Campi Flegrei, (a cura di) Amalfitano P., Camodeca G., Medri M., Napoli 1990; Carta Archeologica Puteoli, (a cura di) Fausto Zevi, Napoli 1993, elemento n° 94 foglio XIII (II) MUOLLO G., La Basilica di Prata Principato Ultra, Avellino 2001 e bibliogr. correlata; AMODIO M., EBANISTA C., Aree funerarie e luoghi di culto in rupe: le cavità artificiali campane tra tarda antichità e medioevo, in Atti VI Convegno Nazionale di Speleologia in Cavità Artificiali, Napoli, 30 maggio-2 giugno 2008, «Opera ipogea», 12 (2008), pp. 117-144; VENDITTI A., Architettura Bizantina nell'Italia Meridionale, Campania-Calabria-Lucania, Vol. II, Napoli 1967.						
3	Catacomba La Grotta	Prata P.U.	Basilica della SS. Annunziata	tufo grigio (da controllare)	SI	SI	AMODIO M., EBANISTA C., Aree funerarie e luoghi di culto in rupe: le cavità artificiali campane tra tarda antichità e medioevo, in Atti VI Convegno Nazionale di Speleologia in Cavità Artificiali, Napoli, 30 maggio-2 giugno 2008, «Opera ipogea», 12 (2008), pp. 117-144.						
4	Catacombe di San Efebo	Napoli		TGN	SI	SI	AMODIO M., EBANISTA C., Aree funerarie e luoghi di culto in rupe: le cavità artificiali campane tra tarda antichità e medioevo, in Atti VI Convegno Nazionale di Speleologia in Cavità Artificiali, Napoli, 30 maggio-2 giugno 2008, «Opera ipogea», 12 (2008), pp. 117-144.						
5	Catacombe di San Gennaro	Napoli	Via Capodimonte,13 do Basilica del Buon Consiglio	TGN	SI	SI	FASOLA U.M., Le Catacombe di San Gennaro a Capodimonte, Roma 1975; AMODIO M., EBANISTA C., Aree funerarie e luoghi di culto in rupe: le cavità artificiali campane tra tarda antichità e medioevo in Atti VI Convegno Nazionale di Speleologia in Cavità Artificiali, Napoli, 30 maggio-2 giugno 2008, «Opera ipogea», 12 (2008), pp.						
6	Grotta delle Fontanelle	Vico Equense		I.C.	SI	SI	TROTTA M., <i>La Grotta delle Fontanelle</i> , in Grotte d'Italia 1931. Anno V, n° 1, p. 36. Parenzan Pietro: "Ricerche biologiche nel sistema di grotte e galleria alle "Fontanelle", in Bollettino soc. dei Naturalisti in Napoli, vol. LX, 1951;						
7	Ninfeo di Capo Miseno	Bacoli	Capo Miseno, costa SE	TGN	SI	SI	BENINI A., Forma Maris, Forum Internazionale di Archeologia Subacquea, (a cura di) p.a Gianfrotta, F. Maniscalco, Pozzuoli, 22-24 settembre 1998, p. 51 e sgg.; FERRARI G., LAMAGNA R., Le grotte costiere, in Campi Flegrei. Quaderni del Parco, (a cura di) G. C. Carrada, Napoli 2008, p. 43; BORRIELLO M., D'AMBROSIO A., Forma Italiae. Baiae-Misenum, Firenze 1979, p. 157 e sgg..						
8	Complesso Peschiere di Lucullo	Bacoli	spiaggia Capo Miseno, costa della Dragonara	TGN	SI	SI	BORRIELLO M., D'AMBROSIO A., Forma Italiae. Baiae-Misenum, Firenze 1979, p. 153; FERRARI G., LAMAGNA R., Le grotte costiere, in Campi Flegrei. Quaderni del Parco, (a cura di) G. C. Carrada, Napoli 2008, p. 36, BENINI A., FERRARI G., LAMAGNA R., Le peschiere di Lucullo, in Atti VI Convegno Nazionale di Speleologia in Cavità Artificiali, Napoli, 30 maggio-2 giugno 2008, «Opera ipogea», 12 (2008), pp. 163-172.						
9	Galleria settentrionale di Punta Pennata	Bacoli	isola di Punta Pennata	TGN	SI	SI	BORRIELLO M., D'AMBROSIO A., Forma Italiae. Baiae-Misenum, Firenze 1979, p. 129; FERRARI G., LAMAGNA R., Le grotte costiere, in Campi Flegrei. Quaderni del Parco, (a cura di) G. C. Carrada, Napoli 2008, p. 44.						
10	Galleria meridionale di Punta Pennata	Bacoli	isola di Punta Pennata	TGN	SI	SI	BORRIELLO M., D'AMBROSIO A., Forma Italiae. Baiae-Misenum, Firenze 1979, p. 129; FERRARI G., LAMAGNA R., Le grotte costiere, in Campi Flegrei. Quaderni del Parco, (a cura di) G. C. Carrada, Napoli 2008, p. 44.						
11	Ninfeo Marina Grande	Bacoli	estremità meridionale spiaggia di Marina Grande	TGN	SI	SI	BORRIELLO M., D'AMBROSIO A., Forma Italiae. Baiae-Misenum, Firenze 1979, p. 109.						

70 nuove di cui:

Alcune schede e altro materiale già pronto preparato da S. Del Prete 10 anni fa.

10 già in catasto cartaceo (Prata PU, S. Maria al Monte, S. Biagio di Castellammare, Caverna della Croce, Grotta di Santo Spirito, Grotta chiesa di S. Nicola, etc.)

47 da pubblicazioni varie (catacombe di Napoli, ipogeo ellenistici, Miniere Lignite, Miniere Ittiolo, Bunker Cuma, alcune cavità flegree, cave-cantine di Comiziano, cantine di Cicciano e altre...)

10 rilevate e/o esplorate ex novo:

4 nel complesso dei *bunker* di Cuma (Pozzuoli, NA)



2 cavità costa di Bacoli (NA)

1 Necropoli romana a Pozzuoli (NA)

1 area archeologica Baia

2 al Teverolaccio (Succivo – PIB 2014)

BUNKER MILITARI
di CUMA
(Pozzuoli, NA)





*BUNKER MILITARI di CUMA
(Pozzuoli, NA)*


58CpNA Cisterna delle Bacolesi



Costa flegrea, Bacoli (NA)

58CpNA Cisterna delle Bacolesi

*Amo due cose
le bacolesi e le rose
le rose un giorno
le bacolesi tutta la vita
sono stato soddisfatto [!?!]
-donne-
9 aprile 1969*





76CpNA Cavità del ??

Marina Grande – Bacoli (NA)



76CpNA Cavità del ??

Marina Grande – Bacoli (NA)



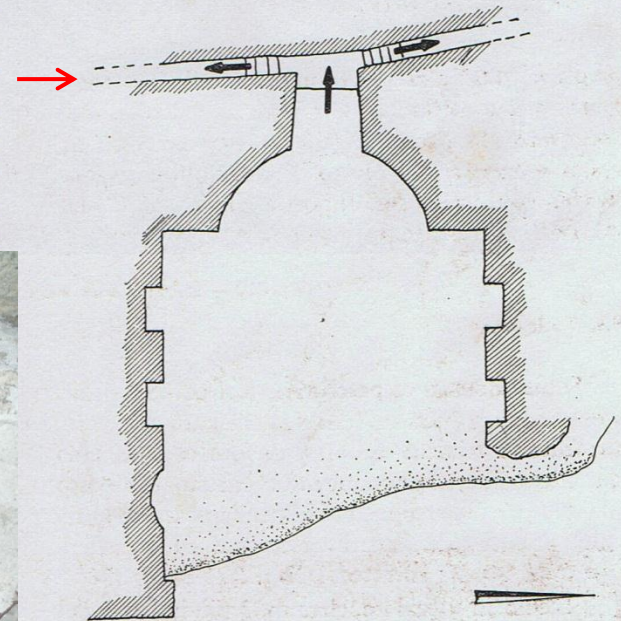
26CpNA

Ninfeo di Marina Grande - Bacoli (NA)



106. Ninfeo

Su un lato dell'insenatura della spiaggia di Bacoli, scavato nel tufo, è un ambiente ad esedra (alt. m. 5 circa) (figg. 209-210), nel cui fondo un breve passaggio immette, con un gradino, in un



0 1 2 3 10

Fig. 209 - Bacoli: ninfeo, pianta (n. 106)

75CpNA *Dromos* del Mausoleo
Pozzuoli (NA) – Necropoli romana di via Celle





Cose da fare: tante.



Iscrizioni

Rinnovi

Portale Soci

Segreteria

Assicurazioni

Notizie

C.I.Documentazione Speleo

Contatti

Area riservata



ssi.speleo.it

- [Home](#)
- [Chi siamo](#)
- [Gruppi SSI](#)
- [- Scuole di Speleologia](#)
- [- Catasto Grotte](#)
- [- Cavità Artificiali](#)
 - [Opera Ipogea](#)
 - [Archivio Opera Ipogea](#)
 - [Download](#)
- [- Speleosubacquea](#)
- [- Relazioni Internazionali](#)
- [Download area](#)
- [Legislazione](#)
- [FAQ ambiente](#)
- [Le grotte "più"](#)
- [White Nose Syndrome](#)

- Speleologia in Rete**
- [Speleologia 71](#)
- [Speleologia 70](#)
- [Speleologia 69](#)
- [Speleologia 68](#)
- [Speleologia 67](#)
- [Cos'è ?](#)

Publicazioni

Commissione Nazionale Cavità Artificiali

Costituita nel 1981 a Narni (Terni), è divenuta organo permanente della Società Speleologica Italiana ed è composta da speleologi che svolgono attività scientifiche nel settore.

I suoi principali obiettivi spaziano dalla catalogazione tipologica delle opere ipogee artificiali alla catastazione e conservazione dei dati acquisiti da speleologi nelle varie regioni italiane, dalle campagne di studio e ricerche condotte all'estero alla presentazione dei risultati degli studi in occasione di Convegni nazionali e Congressi internazionali. E' interlocutrice privilegiata degli Enti preposti alla tutela del patrimonio storico-archeologico, collabora alla conoscenza del patrimonio ipogeo artificiale, alla sua protezione e tutela, alla progettazione di itinerari sotterranei fruibili anche da non speleologi e destinati ad arricchire l'offerta culturale di molti Enti Locali. Cura la rivista Opera Ipogea.

>> [Catasto delle cavità artificiali italiane](#)
Per ulteriori informazioni:
Michele Betti artificiali@Tsocissi.it (sostituire AT con @)

Focus

Novità per i Corsi

Nascono le Uscite Propedeutiche alla pratica speleologica.

[Read more...](#)

Concorso Video

Bollini 2015

Cerca in tutti i siti SSI



Chi è online

13 visitatori online

statistiche

Tot. visite contenuti : 674429





CATASTO NAZIONALE DELLE CAVITÀ ARTIFICIALI

[home](#) [contatti](#) [registrati](#)

per consultare la cartina...
fare clic sulla regione di interesse, una colorazione più scura indica la presenza di un maggior numero di cavità registrate.



Login

Username:

Password:



Documenti

- Note e Legenda Fonti Dati
- Regolamento CNCA
- Istruzioni Scheda Catastale
- Scheda Catastale
- Scheda Descrittiva
- Procedure Accatastamento

Catasti speciali

- Antichi Acquedotti
- Emissari Artificiali
- Opere minerarie
- Trogloditismo Mediterraneo

Link

- [Unione Internazionale di Speleologia](#)
- [Federazione Speleologica Europea](#)
- [Società Speleologica Italiana](#)
- [Commissione Cavità Artificiali](#)

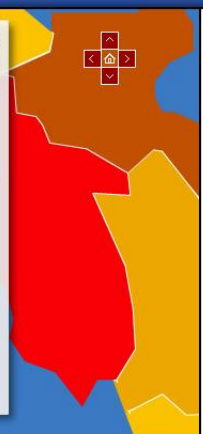


CATASTO NAZIONALE DELLE CAVITÀ ARTIFICIALI

[home](#) [logout](#)

Campania

- [102/CPBN] Grotticella VII° sulla strada di Castelvenere
- [1028CBBN] Grotticella VIII° sulla strada di Castelvenere
- [10CpBN] Miniera M5
- [1126CpNA] Crypta romana di Cuma
- [1128CpNA] Grotta di Selano
- [1129CpNA] Le Cento Camerelle
- [1130CpNA] Picena Mirabile
- [1131CpNA] Galleria di San Martino
- [1182CpNA] Grotta II° Stufe di Nerone
- [1183CpNA] Grotta I° della Ginestra
- [1184CpNA] Grotta II° della Ginestra
- [1185CpNA] Grotta III° della Ginestra
- [1186CpNA] Grotta di Arco Felice
- [1190CpCE] Grotta degli Scalinii
- [1191CpCE] Grotta del Masso Tondo
- [1192CpCE] Grotta del Laghetto
- [1193CpCE] Grotta del Dosso
- [1194CpCE] Grotta del Tavolo
- [11CpBN] Miniera M4
- [1217CpNA] Grotta di Santa Maria di Pietraspaccata
- [1221CpSA] Santuario di San Michele Arcangelo
- [1223CpNA] Grotta di Mortora
- [1225CpNA] Grotta del Cocumella
- [1248CpNA] Grotta II° del Parcheggio
- [12CpBN] Miniera M1



Ricerca cavità

Sigla catastale:

Regione:

Provincia:

Comune:

Località:

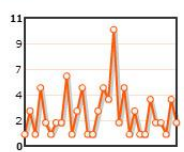
Denominazione:

Tipologia:

Sottotipologia:

Tip. Principale:

Accessi



Documenti

- Note e Legenda Fonti Dati
- Regolamento CNCA
- Istruzioni Scheda Catastale
- Scheda Catastale
- Scheda Descrittiva
- Procedure Accatastamento

Catasti speciali

- Antichi Acquedotti
- Emissari Artificiali
- Opere minerarie
- Trogloditismo Mediterraneo

Link

- [Unione Internazionale di Speleologia](#)
- [Federazione Speleologica Europea](#)
- [Società Speleologica Italiana](#)
- [Commissione Cavità Artificiali](#)



Associazione di protezione ambientale
 associazione non a scopo di lucro iscritta nel Registro delle persone giuridiche di Bologna al n. 679
 fondata nel 1903
 membro dell'Union Internationale de Spéléologie

Sigla Catastale	CA1126CpNA
Regione	Campania
Provincia	Napoli
Comune	POZZUOLI
Località	
Denominazione	Crypta romana di Cuma
Tipologia	F - VIE DI TRANSITO PER USI CIVILI 1 - Gallerie stradali per veicoli, cavalli, pedoni purché larghi oltre 2m
Bibliografia	EBANISTA C., AMODIO M., Aree funerarie e luoghi di culto in rupe: le cavità artificiali campane tra tarda antichità e medioevo, [A stampa in Atti VI Convegno Nazionale di Speleologia in Cavità Artificiali, Napoli, 30 maggio-2 giugno 2008 («Opera ipogea», 1/2 (2008), pp. 117-144; CAPUTO P., DE ROSSI G., Rioccupazione cristiana di edifici pubblici e infrastrutture a Cuma: lo scavo della Crypta Romana, in La cristianizzazione in Italia tra tardoantico e altomedioevo, (a cura di) R.M. Bonacasa Carra, E. Vitale, Atti del IX Congresso Nazionale di Archeologia Cristiana (Agrigento, 20-25 novembre 2004), Palermo 2007, pp. 979-990; CAPUTO P., Crypta Romana. Saggi di Scavo, in BdA 22, 1993, pp. 121-124; IDEM, Saggi di scavo nella Crypta Romana: proposta di rilettura del monumento, in Il Sistema Uomo-Ambiente tra Passato e Presente (Atti del seminario, Ravello 3-6 giugno 1994, (a cura di) C. Albore Livadie, F. Ortolani, Bari 1998, pp. 49-55; A.VV., I Campi Flegrei. Un itinerario archeologico, (a cura di) P. Amalfitano, G. Camodeca, M. Medri, Venezia, 1990, p. 296e sgg. .
Origine dei dati e Note	Catasto Regionale Campania

ISTITUTO ITALIANO DI SPELEOLOGIA – DIPARTIMENTO DI SCIENZE DELLA TERRA E GEOLOGICO-AMBIENTALI
 VIA ZAMBONI, 67 – 40126 BOLOGNA

tel./fax: +39 051 250049 – <http://www.ssi.speleo.it> – info@socissi.it
 codice fiscale 80115570154 – partita iva 02362100378

Associazione di protezione ambientale
 associazione non a scopo di lucro iscritta nel Registro delle persone giuridiche di Bologna al n. 679
 fondata nel 1903
 membro dell'Union Internationale de Spéléologie

Sigla Catastale	CA1221CpSA
Regione	Campania
Provincia	Salerno
Comune	SALA CONSILINA
Località	
Denominazione	Santuario di San Michele Arcangelo
Tipologia	- -
Bibliografia	
Origine dei dati e Note	Catasto Regionale Campania

Grazie:

Peppe Cerullo (Tecnico) - Francesco Izzo

Sossio Del Prete - Umberto Del Vecchio

Luca Cozzolino - Peter Knight

Orazio Di Francia